

1

Sentier  
découverte  
Val d'Avre

Dampierre-sur-Avre

Eure-et-Loir



## Moulin du Ménillet

Second moulin à farine de Dampierre. Il faisait partie du domaine du Ménillet. Il a la double particularité d'être monté « à l'anglaise » (le système permet à une seule roue hydraulique d'entraîner plusieurs paires de meules) et sa roue est horizontale.

Il a cessé d'être exploité en 1926 et a probablement été la première propriété disposant de l'électricité.  
Propriété privée.



← vers les chemins  
de St-Michel

Vous êtes ici

Vers Paris →  
St-Lubin-des-Joncherets

Église de Dampierre-sur-Avre

## Château du Ménillet

Ménillet vient du nom latin « mansus ».

Au Moyen Âge, le mot désignait une habitation rurale à laquelle se rattachait une certaine étendue de terre. Il existait plusieurs sortes de manses, dont la manse seigneuriale.

Construction de style Louis XIV, de l'époque, avec décor de briques, probablement reconstruit sur un ancien château. A subi de nombreux remaniements à la fin du XIX<sup>e</sup>. Il disposait d'un parc, d'un vivier, d'une ferme avec étable pour 50 à 60 vaches et d'une laiterie avec appareils réfrigérants alimentés par les eaux de l'Avre, 35 hectares de prairies irriguées.

A appartenu, entre autre, successivement aux familles de Courcy, Desperrais de Neuilly, de Meslon, puis, par héritage, de Cathelineau, descendant du chef Chouan. Propriété privée.



18. Environs de NONANCOURT — DAMPIERRE-sur-AVRE (E.-et-L.) - Le Château du Ménillet

3

Sentier  
découverte  
Val d'Avre

Dampierre-sur-Avre

Eure-et-Loir



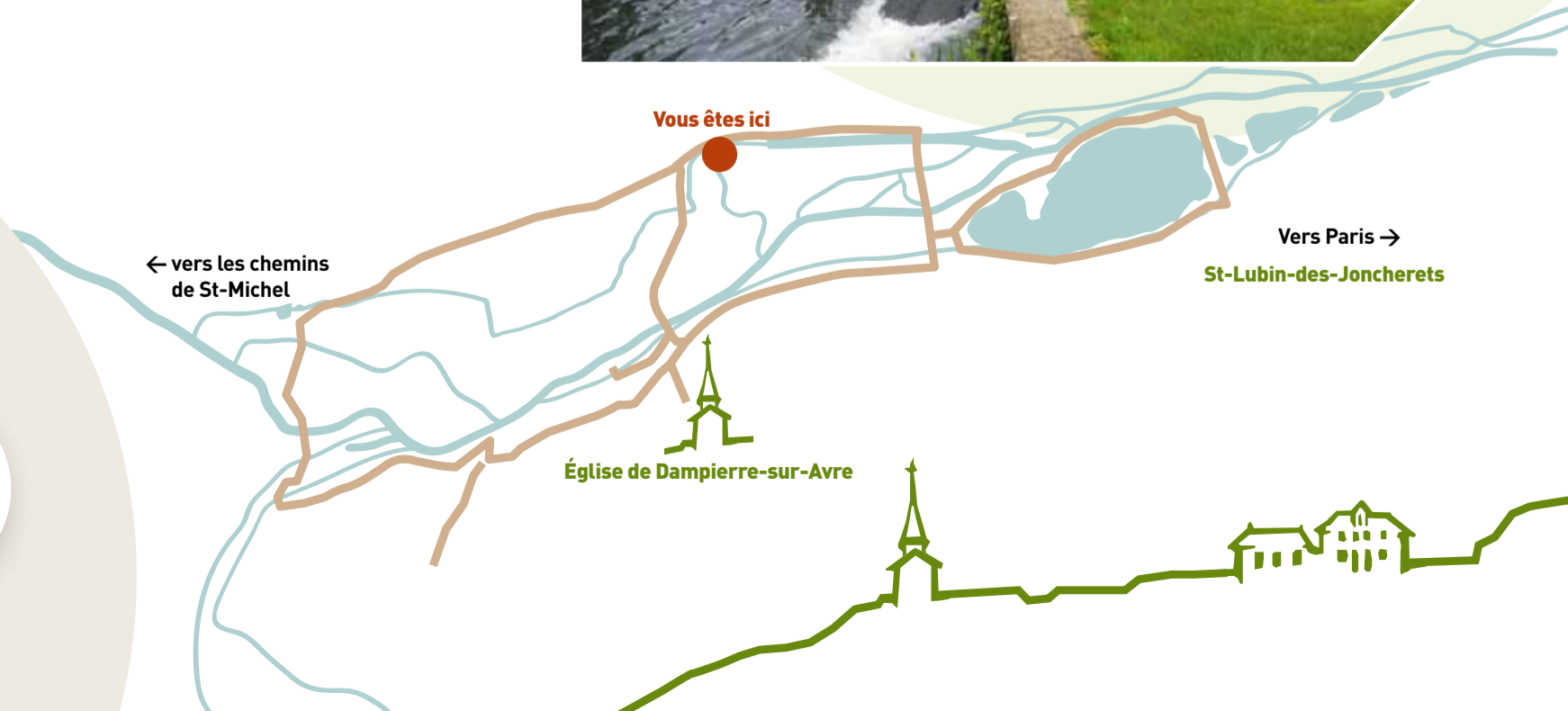
## Lavoir de Godeneval

Seul lavoir de la Commune construit en bois, avec, comme celui de Dampierre, un plancher à « niveau variable ». Construit à la demande des habitants du Ménillet du Gérier vers 1911, sur « la fausse rivière du Ménillet ».



## Rivière des égoûts Rivière plate Fausse rivière du Ménillet

C'est un « bras dérivé » de l'Avre servant principalement à l'irrigation qui est nommé ainsi car il reçoit les « égoûts » des prés et son courant, peu visible en surface, donne cette sensation de « miroir ».



4

Sentier  
découverte  
Val d'Avre

Dampierre-sur-Avre

Eure-et-Loir



## Lavoir de Dampierre Sources

À l'origine, et avant l'aqueduc de la ville de Paris en 1893, le lavoir était situé en bordure des sources. Après la dérivation des eaux de l'Avre par la ville de Paris, la Commune de Dampierre reconstruisit un lavoir plus spacieux en bordure du canal de Flotte, à son emplacement actuel, en 1900. Il est équipé d'un plancher à « niveau variable » manœuvré par des crémaillères, une cheminée et même un « sanitaire ».

Les sources sont également appelées « fontaines de Dampierre ». Il y a la source de l'Abîme et la source des Dames. Elles débitent 300 l. à la seconde et se déversent dans le bief de la traverse.



Eure & Loir  
CONSEIL DÉPARTEMENTAL

Centre-Val de Loire  
région



← vers les chemins  
de St-Michel

Vous êtes ici

Église de Dampierre-sur-Avre

Vers Paris →  
St-Lubin-des-Joncherets



Sentier  
découverte  
Val d'Avre

## Dampierre-sur-Avre

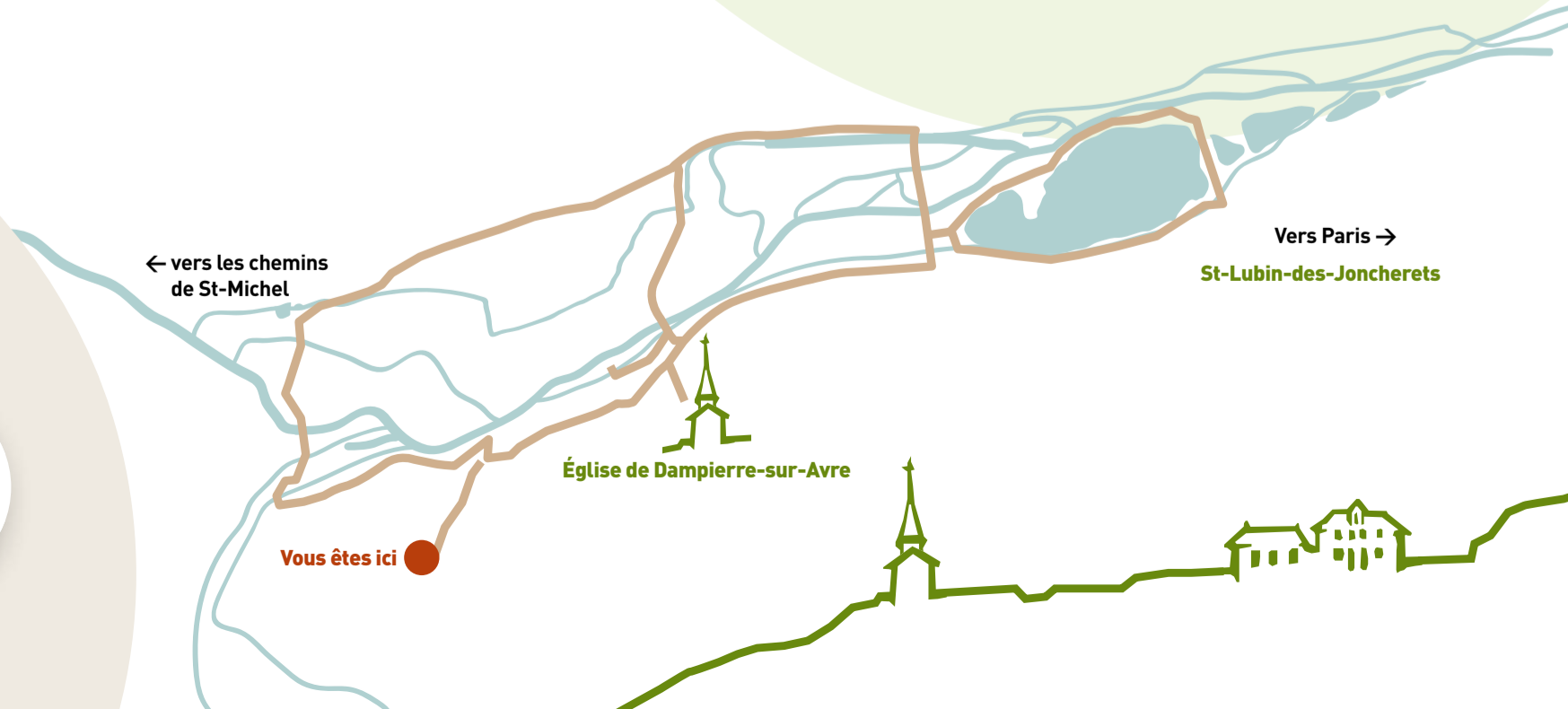
Eure-et-Loir




### Puits de la Motte

La désignation précise de Dampierre-sur-Avre n'est pas inutile car d'autres bourgs portent le nom de Dampierre. Le nôtre est « sur Avre », la rivière qui la traverse. Dampierre est construite à la frontière qui sépare le domaine royal capétien et le duché de Normandie. Cette frontière de l'Avre fut très probablement tracée dès 911, au traité de Saint-Clair-sur-Epte, conclu entre Rollon et Charles le Simple. Ce n'est qu'au moment

où Dreux tomba sous la coupe du capétien Robert II, à l'extrême fin du règne de Richard 1<sup>er</sup> duc de Normandie, vers 990, que la frontière de l'Avre fut renforcée et se hérissa de forteresses. Le château-fort du Plessis, dont l'emplacement nous est indiqué par « Le Puits de la Motte », est une motte féodale indiscutable. On y distingue encore les fossés contournant une forme elliptique qui laisse imaginer la basse-cour et le donjon.





# Sentier découverte Val d'Avre


## Dampierre-sur-Avre

Eure-et-Loir



### Moulin de la Bouverie

Moulin à papier qui existait déjà en 1687, il fut transformé en moulin à farine en 1843. Il est racheté par la ville de Paris en 1888 et brûlé en 1932. Il n'en subsiste que la grande roue. Propriété privée.



■ Meuvette



■ Flotte

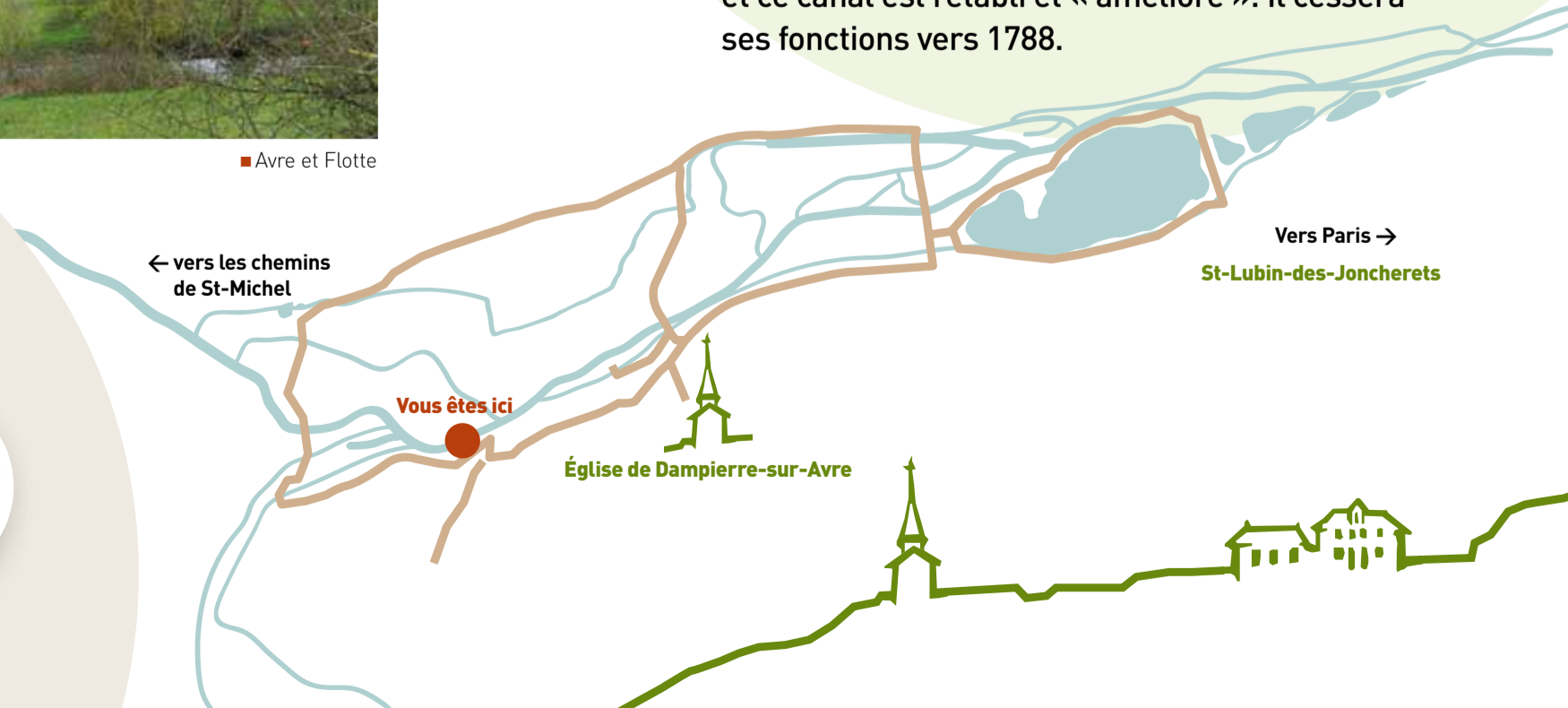


■ Avre et Flotte

### Meuvette - Flotte

La Meuvette prend sa source près de l'étang de la Benette en forêt de Senonches, à environ 20 kms de Dampierre, ainsi que la Gervaine. Ces deux cours d'eau se réunissent en amont de Brezolles et gardent le nom de Meuvette. Celle-ci se jette dans l'Avre avant le moulin de la Bouverie.

En 1730 un premier canal de flottage du bois de la forêt de Senonches est aménagé en doublant le cours de la Gervaine, puis de la Meuvette avant de se jeter dans l'Avre. Le flottage se serait pratiqué à « bûches perdues » de la Benette à Islou puis les « trains » de bois y auraient été assemblés et guidés à la rame. L'assemblage des « trains » a nécessité la construction de deux bassins, avant le moulin de la Bouverie, mais il n'en subsiste aucune trace. En 1783, il y a pénurie de bois de chauffage à Paris et Rouen et ce canal est rétabli et « amélioré ». Il cessera ses fonctions vers 1788.





Sentier  
découverte  
Val d'Avre

## Dampierre-sur-Avre

Eure-et-Loir



### Lavoir d'Islou

Construit en 1900, c'est le seul lavoir où le niveau d'eau est régulé par le biais de la petite vanne située en aval. Il est également équipé d'une cheminée.



← vers les chemins  
de St-Michel

Vous êtes ici

Église de Dampierre-sur-Avre

Vers Paris →  
St-Lubin-des-Joncherets



Sentier  
découverte  
Val d'Avre

# Dampierre-sur-Avre

Eure-et-Loir



## Vannages d'irrigation

La rivière, le canal alimentaient tout un réseau de fossés d'irrigation dans toute la vallée. Les niveaux d'eau étaient régulés par les vannages permettant ainsi d'assurer une bonne qualité de fourrage qui était principalement vendu par lots aux enchères (XVIII<sup>e</sup> et XIX<sup>e</sup>). Les personnes chargées de gérer ce réseau étaient les « habilleurs de prés ».

■ Vannage prairie d'Islou



■ Vannage et maçonnerie-prairie moutons



■ Dérivation



■ Vannage milieu pré face au cimetière



■ Vannage d'Islou inondé



← vers les chemins de St-Michel

Vous êtes ici

Église de Dampierre-sur-Avre

Vers Paris →  
St-Lubin-des-Joncherets



# Sentier découverte Val d'Avre

## Dampierre-sur-Avre

Eure-et-Loir



### Moulin d'Islou

Moulin à papier qui existait déjà en 1687, il fut transformé en moulin à farine en 1843. Il est racheté par la ville de Paris en 1888 et brûlé en 1932. Il n'en subsiste que la grande roue. Propriété privée.

